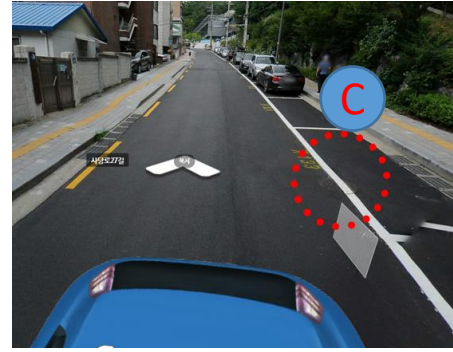
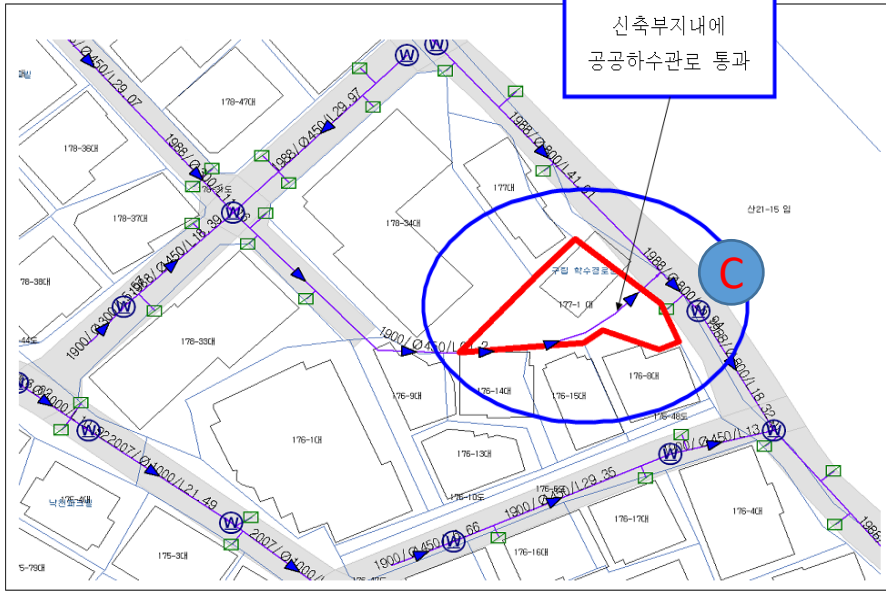


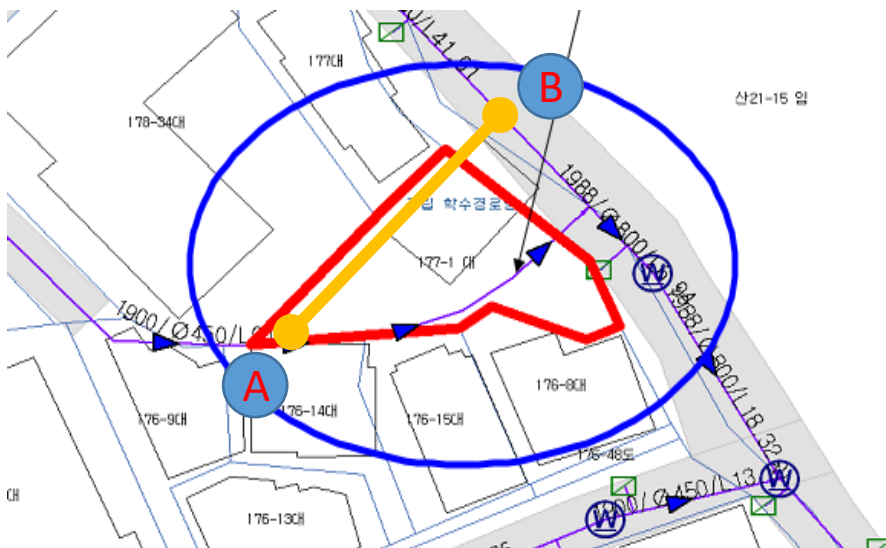
# 공공하수관로 이설계획 검토서

## 공공하수관로 현황도



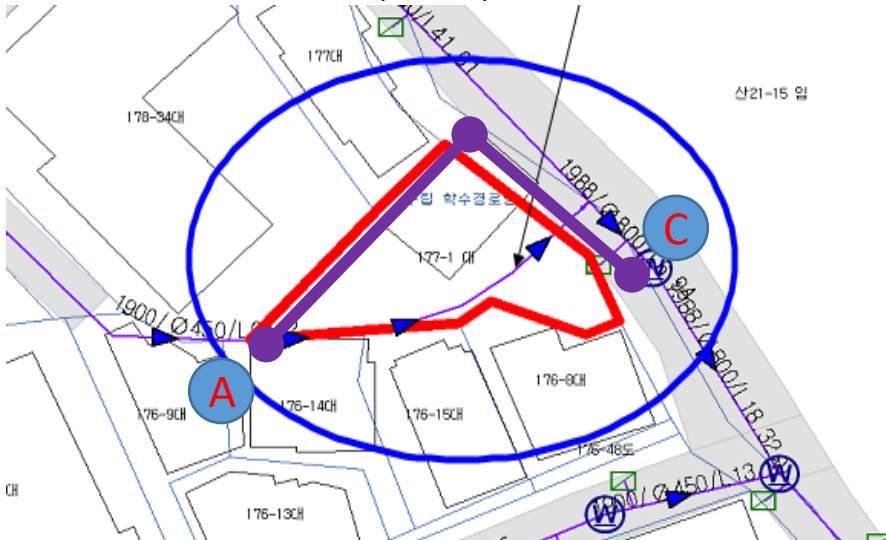
- 현재 공공하수관로가 c 점의 맨홀에 연결 되었을 것으로 판단됨
- 대지내 공공하수관로의 레벨 파악필요

## 공공하수관로 이설계획 (ALT-01)



- 공공하수관로가 위치한 레벨 B 점 보다 높아서 B 점에 연결이 가능할 시 B 점에 맨홀을 추가 신설하여 연결
- B점으로 연결하기 위해 국토 교통부 땅을 지나가기 때문에 점용 허가 필요

## 공공하수관로 이설계획 (ALT-02)



- 공공하수관로가 위치한 레벨이 B 점 보다 낮아서 B 점에 연결이 불가능 시 대지 전면 현황 도로에 하수관로를 추가하여 c 맨홀에 연결
- 하수관로 연결을 위해 국토 교통부 땅을 지나가기 때문에 점용 허가 필요